




WANDELPLANNER



WANDELLEN IN HET TEUTOBURGERWOLD

MET OVERZICHTSKAART,
ARRANGEMENTEN EN ROUTES

www.nl.teutoburgerwald.de



Externsteine,
Horn-Bad Meinberg



Klooster Dalheim, Lichtenau



Natuurbeschermingsproject
Senne



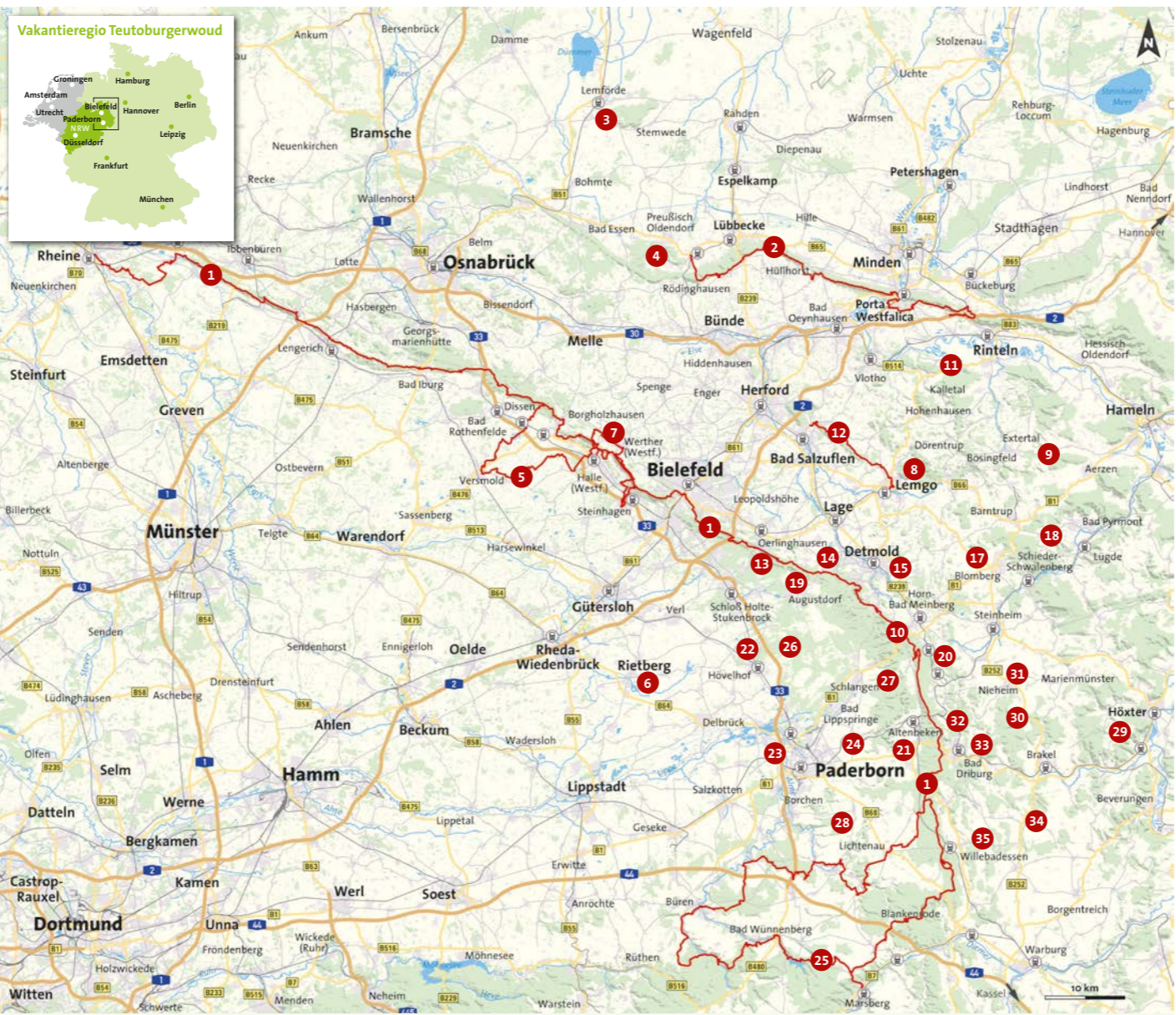
Windschommel, Nieheim



Dünensilhouet met
uitkijksplatform, Augustdorf



Kaiser-Wilhelm-Denkmal,
Porta Westfalica



- LEGENDA** (meer kaarten pag. 4 t/m 48)
- Wandelroutes
 - Snelweg
 - Rijksweg
 - Spoorweg
 - Secundaire weg
 - Wateren
 - Station
 - Parkeerplaats
 - Startpunt van de route
 - Highlight langs de route
 - Hoogtemeters stijgend
 - Hoogtemeters dalend
 - Gezinsvriendelijke route

VERTREKTIJDEN EN PRIJZEN

mobil.nrw
www.mobil.nrw

Deutsche Bahn
www.bahn.com/nl

REGIONALE SERVICE:
OWL Verkehr
www.teutoOWL.de

Mobitheek in Paderborn
www.fahr-mit.de

Inhoud

Route Aanbod	Pagina
1 HERMANNSHÖHEN Hermannsweg & Eggeweg	4
2 KREIS MINDEN-LÜBBECKE De Mühlensteig	6
3 STEMWEDE Stemweder Berg, eendaagse rondweg	8
4 PREUSSISCH OLDENDORF Relaxroute Limberg	9
5 KREIS GÜTERSLOH Weg voor Genieters	11
6 RIETBERG Grafenschritte	12
7 HALLE (WESTF.) Haller Spuren	13
8 LAND DES HERMANN LEMGO Försterteiche-Staffpark	14
9 LAND DES HERMANN EXTERTAL Schnattergang	15
10 LAND DES HERMANN Natuurgeot Eggeweg	11 ARRANGEMENT
11 KALLETAL Weserbergland-Blick	18
12 BAD SALZUFLEN Een mooi stukje Hansaweg	19
13 OERLINGHAUSEN Tönsberguitzichten A5	20
14 DETMOLD Pivtker Wasserweg	22
15 DETMOLD Stadswandeling Detmold	24
16 DETMOLD Wandelen met cultuur	26 ARRANGEMENT
17 BLOMBERG Blomberger Stadswandeling	28
18 LÜGDE De Osterbergweg	29
19 AUGUSTDORF Augustdorfer Dünenpfad	30
20 HORN-BAD MEINBERG Velmerstot-Route	31
21 PADERBORNER LAND ALTENBEKEN Viadukt Wandelweg	32
22 PADERBORNER LAND HÖVELHOF Historische Wandelroute Hövelhof	33
23 PADERBORNER LAND PADERBORN PaderWandeling	34
24 PADERBORNER LAND PADERBORN Paderborner Höhenweg	35
25 BAD WÜNNENBERG – BÜREN – LICHTENAU Sintfeld Höhenweg	36
26 HÖVELHOF Heideland Rondwandeling	37
27 ALTENBEKEN Naturschatze-Steig	38
28 PADERBORN Alter Pilgerweg	39
29 KULTURLAND KREIS HÖXTER Op zoek naar de waterdraak	41
30 NIEHEIM Nieheimer Kunstroute	42
31 NIEHEIM Nieheimer Melkroute	43
32 BAD DRIBURG Sachsenring	44
33 BAD DRIBURG Kaleidoskopweg	45
34 BRAKEL Brakeler Bergland Nr. 2	46
35 WILLEBADESSEN De Hitgenheierweg	48
SERVICE Reisplanning en wandelkaarten	49
IMPRESSUM	49





TEUTOBURGERWOUD Voor genietters & ontdekkers

Hermannsdenkmal, Detmold

Helder bronwater tussen grove rotsen, schaduwrijke bossen en verre uitzichten vanuit het noordelijkste middengebergte van Duitsland: de schitterende natuur maakt het Teutoburgerwoud tot een wandelgebied voor genietters – en voor ontdekkers. Want diegenen vinden hier lieflijke historische dorpjes en steden, kastelen en kloosters, het Hermannsdenkmal boven de oude residentiestad Detmold, de skywalk hoog boven de Wezer en het Kaiser-Wilhelm-Denkmal. Intense ontspanning na het wandelen vindt u in de zeven kuuroorden en de talrijke thermen

en spa's – voor een gezonde ontspanning met een lange werking.



Café in het bezoekerscentrum bij het Kaiser-Wilhelm-Denkmal



Viaduct, Altenbeken



Weser-Skywalk, Beverungen

De natuur op haar best

Kwaliteit staat in het Teutoburgerwoud in een hoog vaandel. Daarom hebben hier zo veel routes een certificaat van de Duitse Wandelbond. Bijvoorbeeld de korte 'Grafenschritte' (gravenstappen), een stadswandeling door het mooie Rietberg. Of de Paderborner Höhenweg, een tweedaagse panoramaroute door indrukwekkende bossen met fantastische uitzichten. En natuurlijk de Hermannshöhen, de route voor een uitvoerige wandelvakantie over de kammen van het Teutoburgerwoud en het Eggegebirge.

Deze, en nog veel meer goed bewegwijzerde routes, maken het Teutoburgerwoud tot een van de meest populaire wandelregio's van Duitsland. De trails brengen wandelaars naar spannende bestemmingen en zorgen voor onvergetelijke natuurervaringen. En ook met de service zit het goed: tijdens het plannen van uw vakantie, bij de plaatselijke, wandelvriendelijke verblijven en overal waar u tussendoor wilt pauzeren en aansterken met culinaire specialiteiten uit de regio.



Volg ons op Social Media!
#meinteuto #teutoburgerwald

HERMANNSHÖHEN

HERMANNSWEG & EGGEWEG

Externsteine



Kloosters en klippen, burchten en boomtoppen

Wie de kwaliteitsroutes Hermannsweg en Eggeweg met elkaar verbindt, krijgt een Top Trail of Germany, een van de mooiste wandelroutes van Duitsland. De Hermannshöhen lopen door twee natuurparken en talrijke historische plaatsen, van de Emsvlaktes in Rheine naar Marsberg in het Sauerland.

De naamgever van deze route over de kammen van de Teuto en de Egge is het reusachtige Hermannsdenkmal, dat in Detmold de Varusslag van ruim 2000 jaar geleden herdenkt. Sindsdien is er veel gebeurd in het Teutoburgerwoud. Daarom ontdekt u langs de Hermannshöhen talrijke kastelen,

burchten, kloosters en spannende historische steden – van de metropool Bielefeld tot aan het stadje Blankenrode, dat er sinds eeuwen verlaten bijligt en al lang bedekt is door een dichtbegroeid bos.

Hermannsweg



Een openlucht-luistermuseum brengt de geschiedenis van deze verlaten stad tot leven. Bovendien maakt de kamweg allerlei intense natuurbelevissen mogelijk. Bijvoorbeeld over de boomtoppenwandeling in Bad Iburg, die wandelaars op 30 meter hoogte door de anders zo verborgen wereld van de boomkronen leidt. Of in ruige rotslandschappen zoals de Dörenther Klippen, langs de Externsteine en over de 'tweelingtop' van de Velmerstot. Geniet van de nieuwe en uitgestrekte uitzichten van de Hermannshöhen.

gemiddeld 226 km 3.617 m 3.409 m 13 dagen

Start/eindpunt
 Start: Station Rheine,
 Bahnhofstr. 14, 48421 Rheine
 Eindpunt: Station Marsberg,
 Bahnhofstr., 34431 Marsberg

OV
 Station Rheine,
 ca. 250 m naar het startpunt

Informatie
 Teutoburger Wald Tourismus
 Projektbüro Hermannshöhen
 Walther-Rathenau-Str. 33–35
 33602 Bielefeld
 info@teutoburgerwald.de
 → www.hermannshoehen.de
 → www.nl.teutoburgerwald.de/de-hermannshoehen





Openluchttheater Kahle Wart

Vier etappes, tien molens, talrijke natuurbelevissen

Vanaf de watermolen in Preußisch Oldendorf-Bad Holzhausen loopt de Mühlensteig langs de kammen van het Weser- en Wiehengebergte tot aan de windmolen in Porta Westfalica-Eisbergen. Onderweg in het natuur- en UNESCO Geopark TERRA.vita ontdekt u nog acht molens.

Vooral tussen april en oktober is deze wandelroute erg aantrekkelijk; wanneer er tijdens de weekenden in de in totaal 44 molens van Kreis Minden-Lübbecke meel wordt gemalen tot versgebakken brood. Tien van deze molens bevinden zich direct langs de route en laten wandelaars een kijkje nemen in de traditionele ambacht – bezichtigingen zijn na aanmelding ook buiten de populaire maal- en bakdagen mogelijk. Bovendien biedt de Mühlensteig veelzijdige natuurbelevissen in deels dichtbegroeide bossen van het noordwestelijke middel-



gebergte en aan de overgang tot de uitgestrekte vlaktes van het noorden. U ontdekt natuurlijke waterlopen, kasteelruïnes, en oeroude verdedigingsmuren uit de tijd van de Saksenoorlogen en talrijke uitkijkpunten. U bereikt uiteindelijk kort voor het eindpunt het Kaiser-Wilhelm-Denkmal – hoog boven de Wezendoorbraak tussen het Weser- en Wiehengebergte.



Watermolen
Bad Holzhausen

gemiddeld 61,3 km 1.154 m 1.112 m 17 uur 30 min.

Start/eindpunt
Start: watermolen
Bad Holzhausen, Hudenbeck 2,
32361 Preußisch Oldendorf
Eindpunt: windmolen Eisbergen,
Rohen Feld, 32457 Porta Westfalica

OV
Station Bad Holzhausen, Bahnhofstr.,
32361 Preußisch Oldendorf,
ca. 1 km naar het startpunt

Informatie
Mühlenkreis Minden-Lübbecke
Portastr. 13, 32423 Minden
Tel. +49 (0)571 80723170
info@muehlenkreis.de
→ www.muehlenkreis.de
→ www.teutoburgerwald.de/muehlensteig



STEMWEDE, STEMWEDER BERG

EENDAAGSE RONDWEG



 
 gemiddeld 20,5 km
 
 401 m 

 5 uur 40 min.

Informatie

Gemeente Stemwede -Tourismus-
Buchhofstr. 17, 32351 Stemwede
Tel. +49 (0)5745 78899914
tourismus@stemwede.de

→ www.stemwede.de/tourismus

→ www.teutoburgerwald.de/stemwederberg

Start/eindpunt

Wandelparkeerplaats
„Zum Grünen Walde“, aan de
Brockumer Str., 32351 Stemwede
Wandelparkeerplaats „Wilhelmshöhe“

OV

Buslijnen 622, 623, 655 (oproepbus),
halte Oppendorf, Uppe Mask

In het voorjaar bezaait het lievevrouwenbedstro de bodem van de ongerepte beukenbossen op de Stemweder Berg met ontelbaar veel witte bloemetjes. Wandelingen over de laatste heuvel voor de Noord-Duitse laagvlakte zijn ook in andere seizoenen zeker de moeite waard. Want in deze uiterst zeldzame lievevrouwenbedstro-beukenbossen bloeien ook orchideeën, de aronskelk en andere zeldzame planten. Ook over het wandelleerpad verkrijgen kleine en grote wandelaars allerlei informatie over het thema bos.



PREUSSISCH OLDENDORF

RELAXROUTE LIMBERG



Haus des Gastes, Bad Holzhausen

Wandelen ontspant – en nog een beetje meer tijdens een wandeling over deze route van de Vital-Wander-Welt. De route loopt door de beschermde natuurgebieden Limberg en Offelter Berg en de weg omhoog naar de ruïne van kasteel Limburg is ook voor de ongeoefende wandelaar goed te doen. Bovendien leert u bij drie stoppunten hoe u met eenvoudige oefeningen voor de ademhaling, spieren en een sportapparaat op een effectieve manier stress kunt verminderen.

    
 gemiddeld 6,4 km 116 m 2 uur 30 min. 

Informatie

Tourist-Information
Preußisch Oldendorf
Hudenbeck 2, 32361 Preußisch
Oldendorf-Bad Holzhausen
Tel. +49 (0)5742 4224
touristik@preussischoldendorf.de

→ www.preussischoldendorf.de

→ www.nl.teutoburgerwald.de/relaxroute-limberg

Start/eindpunt

Kuurpark/Haus des Gastes,
Hudenbeck 2, 32361 Preußisch
Oldendorf-Bad Holzhausen
Parkeerplaats: sportterrein,
Heddinghauser Str. 11

OV

Station Bad Holzhausen,
Buslijn 628, halte „Auebrücke“, ca.
900 m naar het startpunt



KREIS GÜTERSLOH WEG VOOR GENIETERS

Ontdek met deze vijf etappeplaatsen langs de route het genot voor al uw vijf zintuigen. In Steinhagen geniet u van de geur van coniferen en in Werther bewondert u het streekhuis van de schilder Peter August Bockstiegel. Aan de voet van kasteel Ravensberg ligt de speculaasstad Borgholzhausen en langs de route van Versmold tot aan het vakwerkhart van Halle wandelt u langs twee mooie kastelen.



BAGAGE-TRANSPORT

kann bij Übernachtung
angefragt werden

Wandelen | Fietsen | Familietijd | Gezondheid

7 hoeken om te ontdekken

ESPELKAMP | HILLE | HÜLLHORST | LÜBBECKE | PR. OLDENDORF | RAHDEN | STEMWEDE

Wandelen in de Wiehenbergen & op de Berg van Stemwede

Onze tips voor daguitjes en meerdaagse reizen

- Vitalwandelwereld
- Ilex Wandelweg
- Bosweg Stemweder Berg
- Nikolausweg
- Wittekindsweg
- Molensteeg



Tourismusverband Sieben e. V.
Tel. +49 5741 276-430
tourismusverband@luebecke.de
www.die-westfaelischen-sieben.de

Die westfälischen
SIEB7N
7 Ecken zum Entdecken!

gemiddeld 94 km 1.251 m 1 dag 1 uur

① Informatie

Arbeitsgemeinschaft Weg für Genießer
c/o pro Wirtschaft GT GmbH
Hermann-Simon-Str. 7, 33334 Gütersloh
Tel. +49 (0)5241 851023
info@geniesserweg.de
→ www.geniesserweg.de
→ www.nl.teutoburgerwald.de/genieters

📍 Start/eindpunt

Station Halle (Westf.),
Bahnhofstr. 40, 33790 Halle

🚆 OV

Station Halle (Westf.),
Station Steinhagen,
Station Borgholzhausen,
Station Werther



RIETBERG

GRAFENSCHRITTE



Rietberger Fischteiche



📄 Informatie

Touristik Stadt Rietberg
Rathausstr. 38, 33397 Rietberg
Tel. +49 (0)5244 986100
tourismus@stadt-rietberg.de
→ www.rietberg.de/tourismus
→ www.teutoburgerwald.de/grafenschritte

🚶 Start/eindpunt

Busstation: Torfweg 53, 33397 Rietberg

🚆 OV

Station Rheda-Wiedenbrück, Gütersloh, Lippstadt of Paderborn, Buslijnen 76, 77, 80.1 of S40, halte Busstation Rietberg, 50 m naar het startpunt

De bekroonde stadswandeling door het schilderachtige Rietberg met zijn eeuwenoude herenhuizen, historisch vakwerk en monumentaal stadscentrum laat bezoekers ook veel van de natuur zien. Zo brengt de route u langs de Ems en voorbij het beschermd natuurgebied Rietberger Fischteiche, het Gartenschaupark en door de artistieke kloostertuin.



HALLE (WESTF.)

HALLER SPUREN



Kaffeeühle

Op de heuvels ten noordwesten van het centrum van Halle heeft u vanaf deze route de mooiste uitkijkpunten – onder andere bij de „Kaffeeühle“. Hij heeft zijn naam niet alleen aan de zeshoekige vorm te danken, maar ook aan de Bremer koopman en koffiehandelaar Hermann Hagedorn, die het paviljoen heeft gebouwd. Onderweg maakt u kennis met een oude steengroeve, die met goede reden onder monumentale bescherming valt. De route loopt nog anderhalve kilometer door via het „Geschiedenispad bosgraven“.



📄 Informatie

Stad Halle
Ravensberger Str. 1
33790 Halle (Westf.)
Tel. +49 (0)5201 1830
tourismus@hallewestfalen.de
→ www.hallewestfalen.de/freizeit
→ www.teutoburgerwald.de/haller-spuren

🚶 Start/eindpunt



Wandelparkeerplaats „Drachenswiese“:
Grüner Weg, 33790 Halle (Westf.)

🚆 OV

Station Halle (Westf.) en busstation,
ca. 1,5 km naar het startpunt



FÖRSTERTEICHE-STAFFPARK



Staff Landschaftspark



Informatie

Lippe Tourismus & Marketing GmbH
Grotenburg 52, 32760 Detmold
Tel. +49 (0)5231 621160
hermann@kreis-lippe.de

→ www.land-des-hermann.de

→ www.teutoburgerwald.de/foersterteiche-staffpark

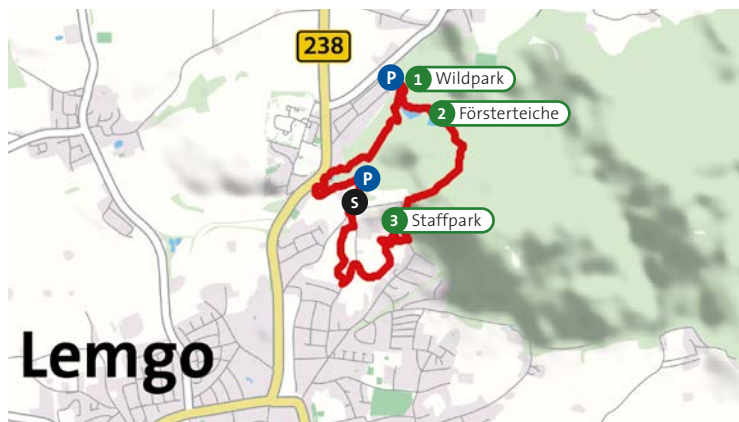
Start/eindpunt

Parkeerplaats: Heitkämpen 18 of
Lüerdisser Weg, 32657 Lemgo

OV

Stadsbus lijn 1, halte Quelle,
850 m tot aan het startpunt (Unter
den Eichen) of halte Luherheide,
700 m tot het startpunt

Verrassende ontdekkingen in de natuur doet u op met deze rondweg ten noorden van de historische stad Lemgo. Via een houten pad brengt de route u door een oobos, daarna via de 'Försterteiche' en het wildpark naar het Staffpark met zijn weides vol wilde bloemen. Langs de route ligt de herberg „Schöne Aussicht“ – met een mooi uitzicht over Lemgo.



EXTERTAL-BÖSINGFELD SCHNATTERGANG



Met deze gezinsvriendelijke rondweg ontdekt u een waterdraak, trollen en feeën. Via informatieborden vertellen deze fabelfiguren hun verhaal. Wie het leuk vindt om raadsels op te lossen kan gedurende de hele route zijn algemene kennis

testen. Of gewoon lekker ontspannen bij de talrijke pauzeerplekjes, bijvoorbeeld bij de Drei-Geschwister-Liege (drie-gezuster-ligstoel) met een geweldig uitzicht over het Hummetal.



Informatie

Marketing Extertal e.V.
Mittelstr. 10–12, 32699 Extertal
Tel. +49 (0)5262 996824
marketing-exterthal@t-online.de

→ www.marketing-exterthal.de/wandern

→ www.teutoburgerwald.de/schnattergang

Start/eindpunt

Parkeerplaats aan de
Waldweg/Waldstr., 32699 Extertal

OV

Buslijn 802, halte Bösingfeld
basisschool, 900 m tot het startpunt



TEUTOBURGERWOUD – LAND DES HERMANN

NATUURGENOT EGGEWEG



Silberbachtal

Van de Externsteine naar Marsberg

Een bekroonde kamroute, drie dagetappes, 72 avontuurlijke kilometers en ontelbaar veel prachtige uitzichten: Geniet van uw wandeling over de Eggeweg, wij zorgen voor de rest – vooral voor uw bagagetransport naar de volgende accommodatie.

U start meteen bij het eerste hoogtepunt van uw wandelroute; uw accommodatie ligt namelijk op steenworp afstand van de Externsteine, die zowel een uniek natuurmonument als een oeroude cultusplaats vormen. Ontdek de imposante rotspilaren, voordat dat u door het Silberbachtal wandelt en daarna de top van het Eggegebirge, de Velmerstot, beklimt. Na een rustige nacht in het veen- en mineraalkuuroord Bad

Driburg wandelt u door de natuur van het Eggegebirge, die vooral wordt getypeerd door ruige rotsen, oeroude bossen en verre uitzichten. Zo bereikt u uiteindelijk Obermarsberg in het Sauerland.



Externsteine

Reisperiode

jan feb maart **apr mei jun jul aug sep okt** nov dec

(andere periodes op aanvraag)

✓ Arrangement

4 x overnachting incl. ontbijt
3 x lunchpakket incl. drankje
of eigen flesje vullen
3 x bagagetransfer
Wandelkaart Eggeweg „Süd“
(1 x per boeking)
Wandelkaart Eggeweg „Nord“
(1 x per boeking)
Informatiemateriaal

zwaar 72 km per etappe 4–5 uur

Pakketprijs per dag en p.p. o.b.v. een tweepersoonskamer
gemiddelde hotel-categorie, deels met restaurant incl. ontbijt
vanaf € 299,-

i Organisatie en boeking

Lippe Tourismus & Marketing GmbH
Tourist Information Lippe & Detmold
Rathaus am Markt, 32756 Detmold
Tel. +49 (0)5231 621020
hermann@kreis-lippe.de

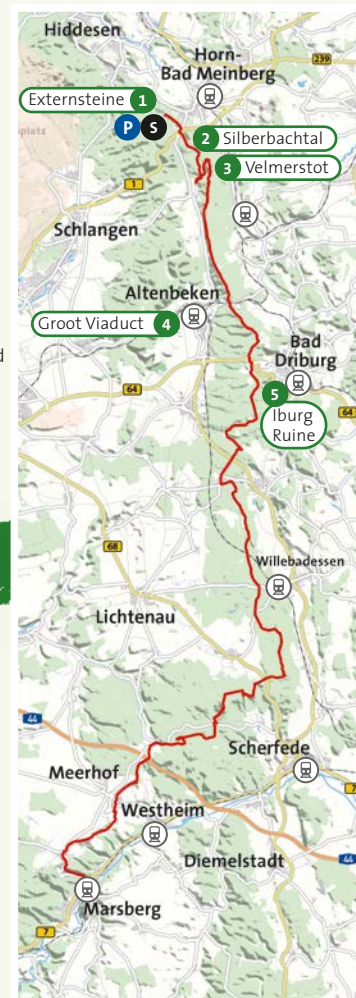
→ www.land-des-hermann.de

vanaf € 299,- p.p.

→ direct naar het arrangement



N.B.: arrangementen en prijzen geldig t/m december 2022 (tenzij anders vermeld)



KALLETAL – VARENHOLZ/ERDER WESERBERGLAND-BLICK



Uitzicht in richting Stemmer See

gemiddeld	8,5 km
126 m	103 m
2 uur	30 min

Informatie

Tourist-Information
Küsterweg 2, 32689 Kalletal
Tel. +49 (0)5264 64130
wandern@kalletal.de

→ www.kalletal.de

→ www.teutoburgerwald.de/weserbergland-blick

Start/eindpunt

Wandelparkeerplaats „Kirchberg“:
Kirchbergstr. / L961

OV

Station Rinteln of Lemgo,
Buslijn 730, halte Kirchberg of Schloß,
elk ca. 50 m naar het startpunt


De route brengt u in het noorden van het Kalletal langs de Wezer: door het Forst Langenholzhausen ontpoppen zich indrukwekkende uitzichten over het Weserbergland met blik op de Stemmer See en het Kaiser-Wilhelm-Denkmal. Vanuit het kasteel loopt de rondweg door het beschermd natuurgebied Aberg-Herrengraben en verder in de richting van het Wezerdorpje Erder over de natuurbegraafplaats.



BAD SALZUFLEN EEN MOOI STUKJE HANSAWEG



Vanuit het reusachtige landschapspark van het zoutkuuroord Bad Salzufen loopt een ruim 15 km lange etappe van de Hansaweg door het heuvelachtige Lipperland naar de Hanzestad Lemgo – en laat de wandelaars daarmee twee verschillende, maar prachtige historische centra vol liefdevol verzorgde vakwerkhuisjes zien. Voor de terugweg zijn er bus- en treinverbindingen.



gemiddeld	18,3 km	270 m	220 m	4 uur 30 min

Informatie

Stad Bad Salzufen
Tourist Information, Parkstr. 20
32105 Bad Salzufen
Tel. +49(0)5222 952 5200
info@bad-salzufen.de

→ www.staatsbad-salzufen.de

→ www.teutoburgerwald.de/hansaweg-badsalzufen

Start/eindpunt

Start: Extersche Straße, ter hoogte van parkeerplaats Vita Sol Therme
Eindpunt: Station Lemgo,
Bahnhofsplatz, 32657 Lemgo

OV

Naar het startpunt: Busstation Bad Salzufen, Buslijn 942 richting VitaSol Therme Van Lemgo terug: station Lemgo, Buslijn 963, halte busstation Bad Salzufen



OERLINGHAUSEN TÖNSBERG- UITZICHTEN A5



Uitzicht vanuit de Hünenkapelle



gemiddeld
84 m
7 km
2 uur

Informatie

Stad Oerlinghausen
Rathausplatz 1, 33813 Oerlinghausen
Tel. +49 (0)5202 49312
info@oerlinghausen.de

→ www.oerlinghausen.de/de/tourismus-freizeit

→ www.teutoburgerwald.de/toensbergblicke

Start/eindpunt

Wandelparkeerplaats in de straat „Unter der Howe“, 33813 Oerlinghausen

OV

Station Oerlinghausen, buslijn 38 (pendelbus), halte Marktplatz, lijn 34, halte Simonsplatz

Over de groene bergruggen van de ruim 330 meter hoge Tönsberg ontdekken wandelaars de resten van een verdedigingsburcht uit voorchristelijke tijden, de bron van de Schnakenbach, heidevlaktes met bos- en blauwe-bessenstruiken, een kleine fruitweide, kortom: een heerlijk natuurlandschap. Bovendien biedt de route talrijke uitkijkpunten.



Heb je een korte vakantie nodig?

De "SchiederSee", oorspronkelijk als stuwmeer aangelegd, is een plaatselijk recreatiegebied dat zijn bezoekers een breed scala aan vrijetijdsactiviteiten biedt.

Dagtochten, groepsuitstapjes en (korte) vakanties, het is allemaal mogelijk - kijk zelf maar!

CAMPING

RESTAURANT

RONDVAARTBOOT

BOOTVERHUUR

VAKANTIEWONINGEN

CAMPING VAT

SchiederSee
Freizeit • Feier • Vergnügen

Kronenbruch 3, 32816 Schieder-Schwalenberg
www.schiedersee.de • +49 (0) 5282 / 411



DETMOLD

PIVITKER WASSERWEG




Hiddeser Bent

Drie stuwmeren en hoogveen

Met de Pivitker Wasserweg beleeft u een stuk natuur in het Teutoburgerwoud, dat zijn bijzondere flair aan het water te danken heeft. Langs de route ligt een ijzerhoudende bron, de Hasselbach, een levendig hoogveengebied en drie stuwmeren: Donoper Teich, Hasselbach-stuwmeer en Kребsteich.

De wandeling begint bij de Donoper Teich – en is al meteen een pauze waard; direct langs het meer ligt het Hiddeser Bent, het laatste nog levende hellingveen van het Teutoburgerwoud met zijn typische dieren- en plantenwereld. De Donoper Teich werd tijdens de 30-jarige oorlog in de

17e eeuw voor de viskwekerij aangelegd, maar is nu al lang een natuurlijk meer in een mooi landschap. Langs de Kребsteich, die zijn naam aan de voormalige kreeftenkwekerij te danken heeft, loopt de route



Donoper Teich



verder naar de „ijzerhoudende bron“, diens oppervlakte een roestige kleur heeft. Via de Hasselbach bereikt u de Hasselbach-stuwmeer, die ooit voor een al lang verdwenen papiermolen werd aangelegd. Op de terugweg naar de Donoper Teiche ontdekt u een vierde plas, die trouwens zonder menselijk handelen is ontstaan: de Blaue See, die overgaat in de Blaue Bach. U wandelt het laatste stukje langs deze beek.

makkelijk 5,2 km 53 m 1 uur 30 min

Start/eindpunt
Parkeerplaats bij het Donoper Teich:
Stoddartstr. 336, 32760 Detmold

OV
Station Detmold, lijn 701 of
706, halte Schwarzenbrink

Informatie
Tourist Information Lippe & Detmold
Rathaus am Markt
32756 Detmold
Tel. +49 (0)5231 977328
tourist.info@detmold.de
→ www.detmold.de/tourismus
→ www.teutoburgerwald.de/pivitker-wasserweg





Conservatorium




Slotgracht



Stad, natuur, water en prachtige bouwkunst

Van kleine vakwerkhuisjes tot aan een vorstelijk residentieslot: met de stadswandeling van Detmold ontdekt de wandelaar alle pareltjes van deze historische stad – inclusief het parklandschap Friedrichstal langs het ruim 300 jaar oude kanaal.

De rondweg door de hoofdstad van Lippe begint bij de Tourist Information op het marktplein. Iets verderop ontdekt u het residentieslot, dat met een gegidste rondleiding kan worden bezichtigd. U wandelt verder door het slotpark in de richting van het theater, een classicistisch bouwwerk dat het grootste reispodium van Europa herbergt. Via het schilderachtige slot wandelt u verder richting de Bruchberg. Hier begint de gracht, die uitmondt in het kanaal van het parklandschap Friedrichstal. De waterweg werd begin 18e eeuw aangelegd als verbinding tussen het slot en het paleis, diens monumentale



Slotpark

makkelijk 6,6 km 54 m 1 uur 45 min

Start/eindpunt

Tourist Information Lippe & Detmold,
Rathaus am Markt, 32756 Detmold

OV

Station Detmold, 1 km naar het
startpunt; halte Rosental, 200 m
naar het startpunt

Informatie

Tourist Information Lippe & Detmold
Rathaus am Markt
32756 Detmold
Tel. +49 (0)5231 977 328
tourist.info@detmold.de

→ www.detmold.de/tourismus
→ www.teutoburgerwald.de/stadspaziergang-detmold



DETMOLD

WANDELEN MET CULTUUR


Hermannsdenkmal



LWL-openluchtmuseum



Residentiestad






Externsteine,
Horn-Bad Meinberg



Een stad, drie dagen, talrijke bestemmingen

Wie enkel het Hermannsdenkmal bezoekt en Detmold links laat liggen, mist een heleboel. Want deze residentiestad heeft de cultuurliefhebber nog veel meer te bieden – meer dan genoeg voor drie avontuurlijke dagen.

Het Hermannsdenkmal behoort tot de populairste bestemmingen van Duitsland. Gasten uit de hele wereld bezoeken elk jaar het standbeeld, genieten van het uitzicht over het Teutoburgerwoud en beleven het cultuur- en recreatieaanbod rondom het bouwwerk. Tot de bezienswaardigheden van Detmold behoren het Lippische Landesmuseum en het renaissanceslot, waarin de vorstelijke familie nog steeds woont, maar ook bezichtigd kan worden. In de buurt vindt u ook de meest soortenrijke roofvogelopvang van Europa, het grootste openluchtmuseum van Duitsland, de Externsteine in Horn-Bad Meinberg en de schitterende natuur.

  
gemiddeld 5–18 km 2–6 uur

Reisperiode

jan feb maart **apr** mei jun jul aug sep okt nov dec

✓ Arrangement

2 × overnachting incl. ontbijt
2 × lunchpakket
Wandelkaart en informatiemateriaal
Extra te boeken: 3-daags-vakantie-ticket voor het OV

Pakketprijs per dag en persoon in een tweepersoonskamer
gemiddelde hotel-categorie incl. ontbijt vanaf € 152,-

i Organisatie en boeking

Lippe Tourismus & Marketing GmbH
Tourist Information Lippe & Detmold
Marktplatz 5
32756 Detmold
Tel. +49 (0)5231 977328
tourist.info@detmold.de

→ www.detmold.de/tourismus

vanaf € 152,- p.p.

→ direct naar het aanbod



N.B.: arrangementen en prijzen geldig t/m december 2022 (tenzij anders vermeld)

BLOMBERGER STADSWANDELING

📍 Informatie

Tourist-Information Blomberg
Neue Torstr. 9, 32825 Blomberg
Tel. +49 (0)5235 5028342
info@blomberg-marketing.de
→ www.blomberg-urlaub.de
→ www.teutoburgerwald.de/blomberger-stadtsparzierung

📍 Start/eindpunt

Schiethal Blomberg,
Alter Dreschplatz, 32825 Blomberg

🚆 OV

Station Schieder, Buslinie 732,
halte Bahnhofstraße,
ca. 400 m naar het startpunt



Niederntor



Ruim 250 vakwerkhuisjes uit de 16e en 17e eeuw, de middeleeuwse burcht, het marktplein en de enige behouden stadspoort in Lippe, de Niederntor, kenmerken het beeld van het historische centrum. De gezinsvriendelijke rondweg brengt u naar het prachtige, licht heuvelachtige landschap rondom deze anjerstad met zijn bossen en de beekloop van de Diesel.



LÜGDE DE OSTERBERGWEG



Vanaf de Osterberg rollen jaarlijks op Paaszondag de bekende brandende paaswielen naar beneden. Ook het beklimmen van de berg is de moeite waard, want het uitzicht over het Emmertal en de vakwerkstad is betoverend. Onderweg maakt u kennis met het Emmerauenpark met zwem- en strandgedeelte en het historische centrum met de verdedigingsstoren en de compleet behouden stadsmuur.

Uitzicht over het Emmerauenpark en de Emmer



📍 Informatie

Tourist-Information Lügde
Am Markt 1, 32676 Lügde
Tel. +49 (0)5281 770870
touristinfo@luegde.de
→ www.luegde.de/tourismus
→ www.nl.teutoburgerwald.de/de-osterbergweg

📍 Start/eindpunt

Parkeerplaats bij de Kilianskerk:
Höxterstr., 32676 Lügde

🚆 OV

Station Lügde, 1 km naar het startpunt;
Buslijn 761 of 732 tot halte
„Zu den zwei Linden“,
350 m naar het startpunt



AUGUSTDORF

AUGUSTDORFER DÜNENPFAD



Düniensilhouet met uitkijkplatform



i Informatie

Gemeente Augustdorf
Pivitsheider Str. 16
32832 Augustdorf
Tel. +49 (0)5237 971042
info@augustdorf.de

→ www.augustdorf.de/freizeit-tourismus

→ www.nl.teutoburgerwald.de/duenenpfad

S Start/eindpunt

Jugendsiedlung Heidehaus, Dachsweg 1
en Industriestr., 32832 Augustdorf
Alternatieve parkeerplaats:
Industriestraße ter hoogte van de
Nordwestring

OV

Buslijn 84, halte Heidekrug

Over het zand van de Augustdorfer duinen ontwikkelde zich een heidelandschap met een unieke schoonheid. Met de korte rondweg ontdekt u de typische dieren- en plantenwereld van de Senneduinen. Bovendien ervaart u de geschiedenis van de landschapsbegrazing: nog altijd grazen hier pony's en runderen en dragen zij bij aan het behoud van de schilderachtige heide.



HORN-BAD MEINBERG,
LEOPOLDSTAL

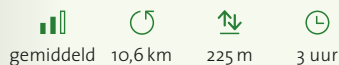
VELMERSTOT-ROUTE



De route over de dubbele bergtop van de Velmerstot begint en eindigt in het plaatsje Leopoldstal. Geniet van de uitgestrekte uitzichten vanaf de Eggetoren op ruim 460 meter hoogte, maak kennis met de piekachtige zandsteenformaties op het hoogste punt van het Eggeberge en maak op weg naar beneden kennis met het Silberbachtal, een van de populairste wandelstukjes in het natuurpark.



Eggetoren



i Informatie

GesUndTourismus
Horn-Bad Meinberg GmbH,
Parkstr. 10
32805 Horn-Bad Meinberg
Tel. +49 (0)5234 205970
info@hornbadmeinberg.de

→ www.hornbadmeinberg.de

→ www.teutoburgerwald.de/velmerstot-route

S Start/eindpunt

Wandelparkeerplaats Alte Schule:
Silbergrund 62, Leopoldstal

OV

Station Leopoldstal,
700 m naar het startpunt;
Buslijn 783, halte „Drei Linden“,
100 m naar het startpunt



ALTENBEKEN

VIADUKT WANDERWEG



Wandelbare spoorweggeschiedenis

zwaar	30 km
747 m	745 m
8 uur	
30 min	

Informatie

Tourismus & Marketing Altenbeken
Bahnhofstr. 5a, 33184 Altenbeken
Tel. +49 (0)5255 120030
tourismus@altenbeken.de

→ www.viadukt-wanderweg.de

→ www.nl.teutoburgerwald.de/viadukt

Start/eindpunt

Museumlocomotief bij het
Eggemuseum: Alter Kirchweg 7,
33184 Altenbeken

OV

Station Altenbeken,
800 m naar het startpunt

Voor spoorwegliefhebbers is Altenbeken een waar paradijs – vooral vanwege het viaduct van Altenbeken, de grootste kalkstenen brug van Europa. De 'Viadukt Wanderweg' verrast steeds met nieuwe uitzichten over het prachtige bouwwerk, dat met 24 bogen het dal over de Beke overspant. Bovendien geniet u onderweg van de natuur aan de rand van het Eggegebirge en ontdekt u talrijke bronnen en wateren.



HÖVELHOF

HISTORISCHE WANDELROUTE HÖVELHOF



De geschiedenis van de lieflijke Sennegemeente Hövelhof komt tijdens deze korte rondleiding tot leven. Hij is dankzij de overwegend verharde wegen ook geschikt voor mensen met verminderde mobiliteit. Naast vakwerkgebouwen zoals het jachtslot Hövelhof, is er ook veel natuur te bewonderen, zoals de Krollbach-bifurcatie, een uiterst zeldzame watervertakking.



Station Hövelhof

makkelijk	5,8 km	7 m	1 uur 30 min	

Informatie

Tourist-Information Hövelhof
Schlossstr. 11, 33161 Hövelhof
Tel. 49 (0)5257 5009860
tourismus@hoevelhof.de

→ www.hoevelhof.de/de/tourismus

→ www.nl.teutoburgerwald.de/historische-wandelroute-hoevelhof

Start/eindpunt

Station Hövelhof, Bahnhofstr.,
33161 Hövelhof

OV

Station Hövelhof



PADERBORN

PADERWANDERUNG



Schloß Neuhaus met barokke tuin



i Informatie

Tourist Information Paderborn
Marienplatz 2a
vanaf augustus 2022: Königsplatz 10
Tel. +49 (0)5251 8812980
tourist-info@paderborn.de
→ www.pader-wandlung.de
→ www.nl.teutoburgerwald.de/paderwandlung

Start/eindpunt

Abdinghofkirche,
Am Abdinghof 9, 33098 Paderborn

OV

Centraal Station Paderborn
of station Kasseler Tor,
PaderSpringer-halte Rathausplatz

Op steenworp afstand van de keizerpalts en de dom ontspringt midden in Paderborn uit meer dan 200 bronnen de Pader, de kortste rivier van Duitsland. Na slechts vier kilometer mondt hij uit in de Lippe. De PaderWandlung brengt het unieke stadslandschap langs de rivier tot leven, neemt u mee langs de Padersee en door het recreatiegebied Fischteiche tot aan Schloß Neuhaus.



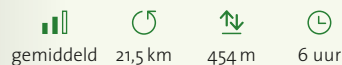
PADERBORN – NEUENBEKEN

PADERBORNER HÖHENWEG



Klein Viaduct

Oude beukenbossen langs de diep gekerfde dalen van de Beke en de Dune kenmerken het landschapsbeeld langs de route naar het hoogste punt van Paderborn. Deze ligt op een relatief bescheiden 347 meter. Toch biedt de Höhenweg veel indrukwekkende vergezichten. Dankzij een dwarsverbinding kunt u de route met een noord- en een zuidlus bewandelen.



i Informatie

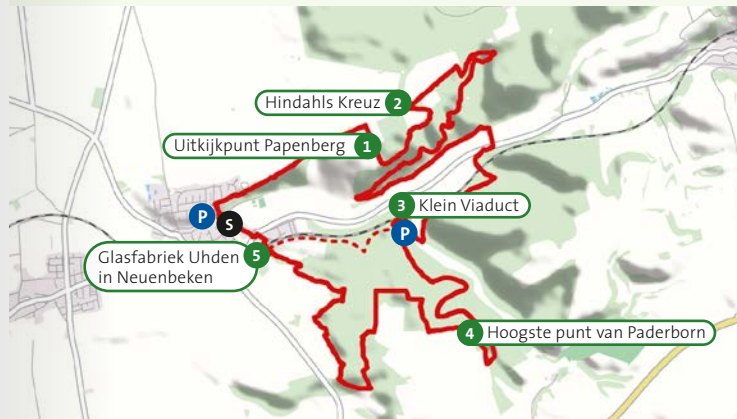
Tourist Information Paderborn
Marienplatz 2a
vanaf augustus 2022: Königsplatz 10
Tel. +49 (0)5251 8812980
tourist-info@paderborn.de
→ www.paderborner-hoehenweg.de
→ www.nl.teutoburgerwald.de/paderborner-hoehenweg

Start/eindpunt

Missionshaus Paderborn-Neuenbeken,
Alte Amtsstr. 64, 33100 Paderborn

OV

Centraal Station Paderborn
of Altenbeken, halte Klostergarten
(20 m naar het startpunt)
of Buchholz (200 m)



BAD WÜNNENBERG – BÜREN – LICHTENAU SINTFELD HÖHENWEG



Aabach-stuwdam langs de Sintfeld-Höhenweg



- zwaar
- 1.950 m
- 144 km
- 6–7 dagen

Informatie

Stadsmarketing Büren
Königstr. 16, 33142 Büren
Tel. +49 (0)2951 970204
wandern@bueren.de

→ www.sintfeld-hoehenweg.de
→ www.nl.teutoburgerwald.de/sintfeldhoehenweg

Start/eindpunt

Jezuïetenkerk, Burgstr. 2,
33142 Büren, parkeerplaats bij het
Mauritius-Gymnasium

OV

Centraal Station Paderborn (27 km),
Buslijn S60 of S61 halte Büren-Markt,
400 m naar het startpunt

Met de Sintfeld in het Paderborner Land combineert deze rondweg de steden Bad Wünnenberg, Büren en Lichtenau – en verrast daarbij met een facettenrijke natuur- en cultuurlandschap. Al wandelend over de hoogvlakte ontdekt men talrijke steengraven, ruïnes en verlaten vestingen, kerken en kloosters. U maakt kennis met spannende verhalen en beleeft de geschiedenis van dichtbij.



HÖVELHOF HEIDELAND RONDWANDELING



Heidevlakte



Deze rondweg brengt u door het typische heidelandschap van de Senne en naar de bron van de Ems. In de buurt van de Sickerbron in het helle zand ervaart u in het Ems-Informatiecentrum meer over de rivier en zijn verdere verloop. In het beschermd natuurgebied Moosheide kan de wandelaar met een beetje geluk een kudde Senner paarden bewonderen.

- makkelijk
- 6,6 km
- 16 m
- 23 m
- 1 uur 45 min
-

Informatie

Tourist-Information Hövelhof
Schlossstr. 11, 33161 Hövelhof
Tel. +49 (0)5257 5009860
tourismus@hoevelhof.de

→ www.hoevelhof.de/de/tourismus
→ www.teutoburgerwald.de/heidelandwanderweg

Start/eindpunt

Parkeerplaats „Sandfangteich“,
Moosheider Str. 56, 33161 Hövelhof

OV

Station Hövelhof, ca. 3 km over
de 'Emsquellen Wanderweg' naar
het startpunt



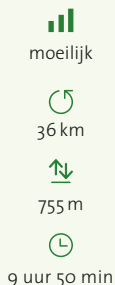
ALTENBEKEN, PADERBORNER LAND

NATURSCHÄTZE-STEIG

(NATURERBE WANDERWELT)



Daslookvelden



i Informatie

Tourismus & Marketing Altenbeken
Bahnhofstr. 5a, 33184 Altenbeken
Tel. +49 (0)5255 120030
tourismus@altenbeken.de

- www.altenbeken.de/tourismus
- www.naturerbe-wanderwelt.de
- www.nl.teutoburgerwald.de/naturschaetze-steig

S Start/eindpunt

Waldhaus Durbeke, Am Hammer,
33184 Altenbeken

OV

Station Altenbeken, buslijn 431,
halte Durbekeweg



Tussen de Velmerstot-toppen in het noorden en het Altenbekener Viadukt in het zuiden ontdekt de wandelaar met de Naturschätze-Steig (naturschatten-klim) bossen, die zich deels al decennialang ongestoord tot nieuwe beukenbossen hebben kunnen ontwikkelen. Daarom ontdekt u in de 'Naturerbe Wanderwelt' bij Altenbeken een unieke veelzijdige planten- en dierenwereld. Het Naturerbe-bos herbergt veel geheimen. Zin in een speurtocht? Ogen open houden; er zijn leuke prijzen te winnen.

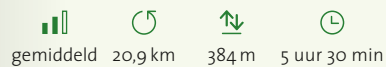
PADERBORN

ALTER PILGERWEG



Slot Hamborn

De Alte Pilgerweg (oude pelgrimsroute) volgt in uitgestrekte etappes de historische Via Regia door idyllische dalen en oude beukenbossen van de Paderborner hoogvlakte. De route verbindt oude kapellen en pelgrimsplekjes met tien moderne gedenkplekken, diens teksten aanzetten tot nadenken tijdens het wandelen. Een dwarsverbinding maakt een opdeling in twee rondes mogelijk.



i Informatie

Tourist Information Paderborn
Marienplatz 2a
Vanaf augustus 2022:
Königsplatz 10
33098 Paderborn
Tel. +49 (0)5251 8812980
tourist-info@paderborn.de

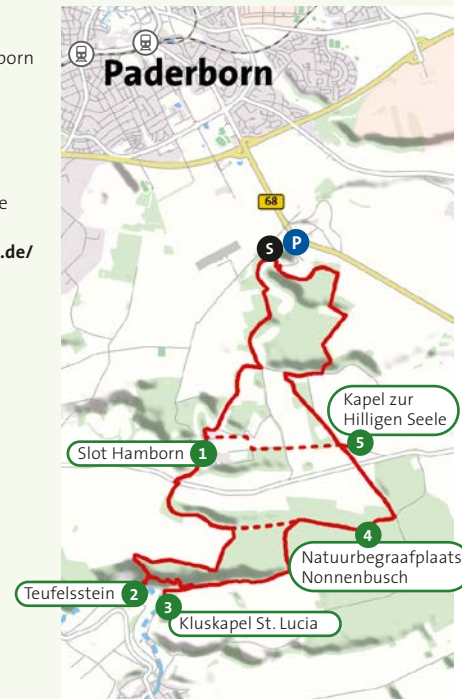
- www.alter-pilgerweg.de
- www.nl.teutoburgerwald.de/alter-pilgerweg

S Start/eindpunt

Parkeerplaats Waldklang:
Haxtergrund 16,
33100 Paderborn

OV

Station Paderborn Hbf.,
halte „Vereinshaus“
(10 m naar het startpunt)
en „Haxterhöhe“ (300 m)





Wandelen, wellness en nog veel meer in het GRÄFLICHER PARK HEALTH & BALANCE RESORT

Engels landschapspark met 64 hectare

4****-superior-wellnessresort

6 individuele huisjes - 135 hotelkamers

Jogging- & nordic walking-routes

Geneeskrachtige waterbronnen & veenvijvers

Zwavelveen- en koolzuurbehandelingen

Tennis, golf, Kneipp en meer

Bekroond wellnesscentrum & Day Spa

Buitenbad, hele jaar verwarmd (28°C)

Culinaire hoogstandjes



Scan de QR-code
voor mee informatie!

CULTUURLAND KREIS HÖXTER OP ZOEK NAAR DE WATERDRAAK



Zonsopgang boven de Wezer



In de warme maanden is de kamsalamander in de meren aan de voet van de Ziegen- en Brunsberg te vinden, maar tijdens de wintermaanden trekt hij zich terug in de rotsspleten en keien van de steile Wezerhellingen.

Tijdens deze rondweg van de „bijzondere natuur“ ontdekt u het leefgebied van het kleine waterdraakje en maakt u kennis met een gevarieerd bos- en waterlandschap met verre uitzichten over de Wezer.

   
gemiddeld 11,3 km 295 m 3 uur 45 min

Informatie

Cultuurland Kreis Höxter
Corveyer Allee 7, 37671 Höxter
Tel. +49 (0)5271 974323
info@kulturland.org
→ www.kulturland.org
→ www.nl.teutoburgerwald.de/waterdraak

Start/eindpunt

Wandelparkeerplaats „Maygadessen“
bij de kruising Am Maybach/
Maygadessen, 37671 Höxter

OV

Station Höxter-Godelheim (RB84),
600 m naar het startpunt



NIEHEIMER KUNSTROUTE



📄 Informatie

Stad Nieheim
Stadt- und Wirtschaftsförderung
Marktstr. 18, 33039 Nieheim
Tel. +49 (0)5274 982150
tourismus@nieheim.de

→ www.nieheim.de/tourismus-freizeit

→ www.nl.teutoburgerwald.de/nieheimer-kunstroute

📍 Start/eindpunt

Parkeerplaats langs de Eichenallee in Oberdorf bij Schloss Holzhausen, 33039 Nieheim-Holzhausen

🚌 OV

Buslijn R81, halte Holzhausen-Oberdorf (za tot 14 uur, zo niet), ca. 350 m naar het startpunt



Windschommel



Internationale kunstenaars lieten zich inspireren door het boslandschap ten zuiden van het historische centrum van Nieheim. Ze schiepen acht kunstwerken, passend in de natuur langs de kunstroute. Sommige kunstwerken zijn een lust voor het oog, andere prikkelen alle zintuigen. Laat u verrassen en schommel lekker in de windschommel onder de hoge bomen.




NIEHEIMER MELKROUTE



Tamelijk groot, vaak opvallend zwart-wit gevlekt – natuurlijk kenmerken koeien het landschapsbeeld. Acht informatieborden vertellen over het veelzijdige natuurlandschap, over de landbouw en over de melkproductie in het bijzonder. Hoe de melk terecht komt, wordt vertoond in het Duitse kaasmuseum en in Menne's Nieheimer kaasmakerij.



Duits kaasmuseum



📄 Informatie

Stad Nieheim
Stadt- und Wirtschaftsförderung
Marktstr. 18, 33039 Nieheim
Tel. +49 (0)5274 982150
tourismus@nieheim.de

→ www.nieheim.de/tourismus-freizeit

→ www.nl.teutoburgerwald.de/nieheimer-melkroute

📍 Start/eindpunt

Parkeerplaats bij het kaasmuseum, Lange Str. 12, 33039 Nieheim

🚌 OV

Station Steinheim (Westf.), Bus 583, halte Nieheim busstation, 500 m tot aan het Duitse kaasmuseum



BAD DRIBURG

SACHSENRING



Kaiser-Karls-toren
met Saksenkluis



Informatie

Bad Driburger Touristik GmbH
Lange Str. 140, 33014 Bad Driburg
Tel. +49 (0)5253 98940
info@bad-driburg.com

→ www.bad-driburg.com

→ www.nl.teutoburgerwald.de/sachsenring-bad-driburg

Start/eindpunt

Parkeerplaats bij zwembad Bad Driburg,
Brunnenstr. 32, 33014 Bad Driburg

OV

Station Bad Driburg (Westf.),
ca. 1,5 km naar het startpunt, buslijn
R75, R76, burgerbus, halte Freibad

De Sachsenring, een van de 26 wandelroutes van Bad Driburg, brengt u naar de mooiste plekjes en uitkijkpunten van dit traditierijke veen- en mineraalkuuroord. U wandelt door het Gräflicher Park en de tuinen van de Buddenberg-Arboretum, ontdekt de Iburg Ruïne en de Kaiser-Karls-toren. Onderweg zijn er talrijke eet- en pauzeerplekjes te vinden.



BAD DRIBURG


KALEIDOSKOPWEG



Maak kennis met een fascinerend kleurenspeel, dat uit licht en glas in de acht verschillende, reusachtige caleidoscopen langs de route ontstaat. Langs de twee lussen van de rondweg, de Rosenberg (2,5 km) en het Arboretum (3,3 km, niet geschikt voor kinderwagens) vindt u hier optische apparatuur, die de glasproductie als traditie van Bad Driburg herdenken.



Combiscoop in het Arboretum



Informatie

Bad Driburger Touristik GmbH
Lange Str. 140, 33014 Bad Driburg
Tel. +49 (0)5253 98940
info@bad-driburg.com

→ www.bad-driburg.com

→ www.nl.teutoburgerwald.de/kaleidoskopweg

Start/eindpunt

Parkeerplaats van zwembad
Bad Driburg, Brunnenstr. 32,
33014 Bad Driburg

OV

Station Bad Driburg (Westf.),
ca. 1,5 km naar het startpunt, buslijn
R75, R76, burgerbus, halte Freibad





Maak ook kennis met het wilgenpaleis in Rheder, een levend bouwwerk dat het cultuurerfgoed Corvey herdenkt. In de parkschuur direct hiertegenover, of in het restaurant in kasteel Gehrden, kunt u lekker pauzeren.

Van kasteel naar kasteel door het Nethetal

Een fruitboom-educatiepad, de natuur van de Nethetvlakte, twee kastelen en een levendig 'paleis' uit wilgen: tijdens deze rondweg door het Brakeler Bergland doet u veel spannende en mooie ontdekkingen.

Bij de laatgotische St. Katharina-kerk en tegenover het kasteel Rheder begint deze wandeltocht door het prachtige Nethetal. Onderweg naar Gehrden, naar Siddessen en weer terug naar Rheder ontdekt u nog meer historische schatten: het kasteel Gehrden met zijn imposante voorburcht en de rond 900 jaar oude St. Peter & Paul-kerk. Met het Gehrden fruitboom-educatiepad maakt u kennis met de Brakeler appel en nog meer regionale fruitsoorten. Maar vooral geniet u van de natuur in al haar facetten.

In het ongerepte beschermde natuurgebied Sieseberg en het landschapspark Rheder ontdekt u in de oude boomstammen de levensspreuken van de kunstenaar Jenny Holzer.



makkelijk 13,9 km 177 m 169 m 4 uur 45 min



Start/eindpunt

Parkeerplaats St. Katharina-kerk,
Nethetalstr., 33034 Brakel-Rheder
(ook voor bussen)



OV

Station Brakel, buslijn 550,
halte Rheder, kerk



Informatie

Tourist Information Stad Brakel
Am Markt 5, 33034 Brakel
Tel. +49 (0)5272 3601250
tourist-info@brakel.de

→ www.brakel.de/freizeit-gäste
→ www.nl.teutoburgerwald.de/brakeler-bergland-2



WILLEBADESSEN DE HITGENHEIERWEG



Uitzicht over Willebadessen



Informatie

Stad Willebadessen
Tourist-Information
Lange Str. 25a, 34439 Willebadessen
Tel. +49 (0)5646 595,
info@willebadessen.de
→ www.tourismus-willebadessen.de
→ www.nl.teutoburgerwald.de/de-hitgenheierweg

Start/eindpunt

Parkeerplaats bij de Schleusenberg:
Fölsener Str., 34439 Willebadessen

OV

Station Willebadessen,
ca. 2,4 km naar het startpunt

Meer dan 50 vlindersoorten zijn er tussen mei en oktober op de kalkgronden van Willebadessen te bewonderen – nergens in Europa vindt men een vergelijkbare veelzijdigheid aan vlinders. De vlinders worden aangetrokken door de vele bloemen van de kalkhellingen langs de Nethevlakte. Het eerste stuk van de 'Hitgenheierweg' heet daarom ook het vlinderpad.



SERVICE → reisplanning

Overnachting en verblijf

De Duitse wandelbond onderscheidt de „Qualitätsgastgeber Wanderbares Deutschland“ (kwaliteitsverblijf) die de behoeftes van de wandelaar bijzonder goed tegemoet komen. In de vakantieregio Teutoburgerwoud zijn al veel hotels, pensions en vakantiewoningen gecertificeerd. Uitgebreid advies en een goed advies zijn bij deze bedrijven vanzelfsprekend.



→ www.teutoburgerwald.de/qualitaetsgastgeber

Wij raden aan om de medewerkers van de plaatselijke VVV's om raad te vragen. Hier wordt u goed geholpen met alle vragen rondom uw (wandel)vakantie.

Selectie aan wandelkaarten

- **Hermannsweg und Eggweg: Die Hermannshöhen**
Wander-Tourenkarte Nr. 2504 | Verlag KOMPASS | 1:50.000 | 2021
- **Südlicher Teutoburger Wald, Eggegebirge, Oberwälder Land**
Wanderkarte Nr. 844 | Verlag KOMPASS | 1:50.000 | 2021
- **Osnabrücker Land: Naturpark TERRA.vita, Bielefeld, Teutoburger Wald, Wiehengebirge**
Wanderkarte Nr. 750 | Verlag KOMPASS | 1:50.000 | 2020
- **Hermannshöhen: Hermannsweg, Eggweg**
Hikeline Wanderführer | Verlag Estebauer GmbH | 1:35.000 | 2019 (Neuaufgabe 2022)

IMPRESSUM

Projectteam: Themenmanagement

'Wandern im Teutoburger Wald'

Uitgever: OstWestfalenLippe GmbH,

Fachbereich Teutoburger Wald Tourismus,

Walther-Rathenau-Straße 33–35, 33602 Bielefeld, Tel. +49 (0)521. 96733-25,

info@teutoburgerwald.de **Concept en redactie:** Teutoburger Wald

Tourismus, L. Morasch **V.i.S.d.P.:** Herbert Weber, bedrijfsleider

Teksten: deelnemende partners van het themamanagement wandelen, redaktion Sell

(www.redaktionSell.de) **Lay-out:** deteringdesign.de **Druk:** Sattler Premium Print

Cartografie: kaarten © OpenStreetMap contributors, green solutions Murnau, Bewerking: deteringdesign.de **Titelfoto:** Teutoburger Wald Tourismus, A. Hub **Foto's:** Bad Driburger Touristik GmbH, D. Winkler | Bad Wünnenberg Touristik e. V. | Biologische Station Kreis Paderborn-Senne, C. Venne | Blomberg Marketing e. V. | Fotografie Marina Ziegler | B. Fromberger | Gartenschau Park Rietberg GmbH | N. Jacke | D. Jooß | Kreis Minden-Lübbecke: W. Hedrich, A. Hub | Kulturland Kreis Höxter, K. Krajewski | Landesverband Lippe | C. Manthey | Marketing Extertal e. V. | W. Peters | Pro Wirtschaft GT GmbH, M. Wallenfang | F. Sieker | O. Siekmann | F. Sohnius | Stadt Brakel, M. Groppel | Stadt Detmold, A. Hub | Stadt Halle (Westf.), W. Kosubeck | Stadt Nieheim | Stadt Willebadessen | Teutoburger Wald Tourismus: I. Bohliken, T. Conrad, F. Grawe, A. Hub, R. Lang, M. Schoberer, L. Thomas | Tourismus NRW e. V. / Teutoburger Wald Tourismus | Tourist-Information Hövelhof, H. Rodenbröcker | Tourist-Information Paderborn | Touristik der Stadt Preußisch Oldendorf | M. Wessels | A. Wulf

Alle gegevens onder voorbehoud van wijzigingen. Herdruk van teksten en afbeeldingen enkel met nadrukkelijke toestemming van de uitgever. Geprint op FSC-gecertificeerd papier.

Laatste druk maart 2022





Zinnenprikkelend wandelen in de Senne.

Senne
für alle **Sinne**

75 km rondwandeling
3 natuurbelevingsgebieden
10 avontuurlijke routes

10 verzamelmontjes
40 belevingspunten
5 geprikkelde zintuigen

www.sennefuerallesinne.de

Gefördert durch:



EUROPÄISCHE UNION
Investition in unsere Zukunft
Europäischer Fonds
für regionale Entwicklung



NORD
RHEIN
WEST
FALEN



EFRE.NRW
Investitionen in Wachstum
und Beschäftigung

